

MC Dolní Chabry
Doručeno 16.09.2022 12:17
Listy 1 Přílohy
li/sv Druhy příloh projektova
MCPCH 02375/2022



Městská část Praha-Dolní Chabry
Hrušovanské nám. 253/5
184 00 Praha 8

JTA

Věc: Žádost o vydání závazného stanoviska

Dobrý den,

Žádám Vás tímto o vyjádření/vydání závazného stanoviska k předložené dokumentaci :

Připojení pozemku Parc. číslo: 1200/2 a 1201/2 k.ú. Dolní Chabry

Ládevská 1229/41b, Dolní Chabry, 18400 Praha 8

V příloze zasílám dokumentaci.

Vyjádření prosím zasílejte do datové schránky IDdatové schránky: **bhj2fhe**

Nebo na adresu:

Ing. 



196 00

Třeboradice

Tel. 



Email: 

Příloha: dokumentace



PLNÁ MOC

Zmocnitel - nájemce (osoba pověřená výkonem vlastnického práva apod.)

Jméno, příjmení : 
Adresa : 
Dolní Chabry,
18400 Praha 8

z p l n o m o c ň u j e

pana, paní / firmu


Jméno, příjmení : 
název (obchodní firma) : 
IČO : 73205494
č. autorizace ČKA/ČKAIT : 0012345
adresa sídla :  196 00 Třeboradice
IDdatové schránky : **bhj2fhe**
telefon : 777 836 932
e-mail : @gmail.com

k zastupování zmocnitele ve věci stavebních řízení **PŘIPOJENÍ PARCELY 1201/2 (LÁDEVSKÁ 1229/41B) NA KOMUNIKACI LÁDEVSKÁ**, konzultace na stavebních úřadech, dotčených orgánech státní správy, nahlížení do archívů a pořizování si kopií dokumentů a zatupování ve věcech stavebního řízení.

Zmocněnec není oprávněn udělit plnou moc ve stejném rozsahu jiné osobě, aby místo něho jednala za účastníka.

V 06.05.22 dne PRÁZE

- podpis (razítko) zmocnitele -



- podpis



Technická zpráva k akci:

Připojení pozemku Parc. číslo: 1200/2 a 1201/2 k.ú. Dolní Chabry, Ládevská 1229/41b, Dolní Chabry, 18400 Praha

Jedná se o připojení pozemku na komunikaci Ládevská.

V současné chvíli je ulice Ládevská místě připojení obousměrná. Ulice Ládevská je označena zónou 30km/h za hodinu. V místě připojení se nachází chodník šíře 1490 milimetrů. Připojení bude realizováno následujícím způsobem.

Nejprve dojde k odstranění stávající chodníkové dlažby společně s tím dojde k odstranění vrstvy do hloubky 480 milimetrů od stávající úroveň. Bude brán zřetel na vyjádření správců sítí viz samostatná stanoviska správců sítí. Nájezd na chodník bude proveden sklopením obrubníku.

Nově bude vybudováno podloží o mocnosti 350 milimetrů z frakce 0 až 32 mm. Toto podloží bude udusáno vibračními prostředky (vibrační deska 400 kilogramů).

Následně bude rozvrstven podkladový štěrk v mocnosti 50mm frakce 0 až 8 mm. Do této podkladní vrstvy bude ukládána zámková dlažba výšky 80 milimetrů a následně zavibrována s křemičitým pískem.

Jako poslední bude připojení opatřeno výstražnými pásy.

Připojení bude zachovávat stávající sklony chodníku (podélný i příčný)

V Praze den 16.09.2022

